Образец по чл. 53, ал. 6 от НСГ

Одобрил: Директора инж. Любомир Маликов
/име, фамилия и подпис/: [signature]
дата: 09.01.26 г.
№ и дата на удостоверението за упражняване на лесовъдска практика: 15641/15.07.2025

Утвърдил: Директора инж. Любомир Маликов
име, фамилия,/ подпис: [signature]
/попълва се само в случаите на чл. 53, ал. 4 от НСГ/
дата: 09.01.26 г.
№ и дата на удостоверението за упражняване на лесовъдска практика: 15641/15.07.2025 г.

ТЕХНОЛОГИЧЕН ПЛАН № 1

За добив на дървесина от отдел 108 подотдел 9
На ТП ДГС/~~ДЛС~~/~~УОГС~~ Селище /*попълва се само за държавни гори*/
Община Сърница; Землище с. Побит камък;
имот с (кадастрален идентификатор/КВС) №....., /*попълва се само за недържавни гори*/

I. Схема за добива на дървесина от насаждението

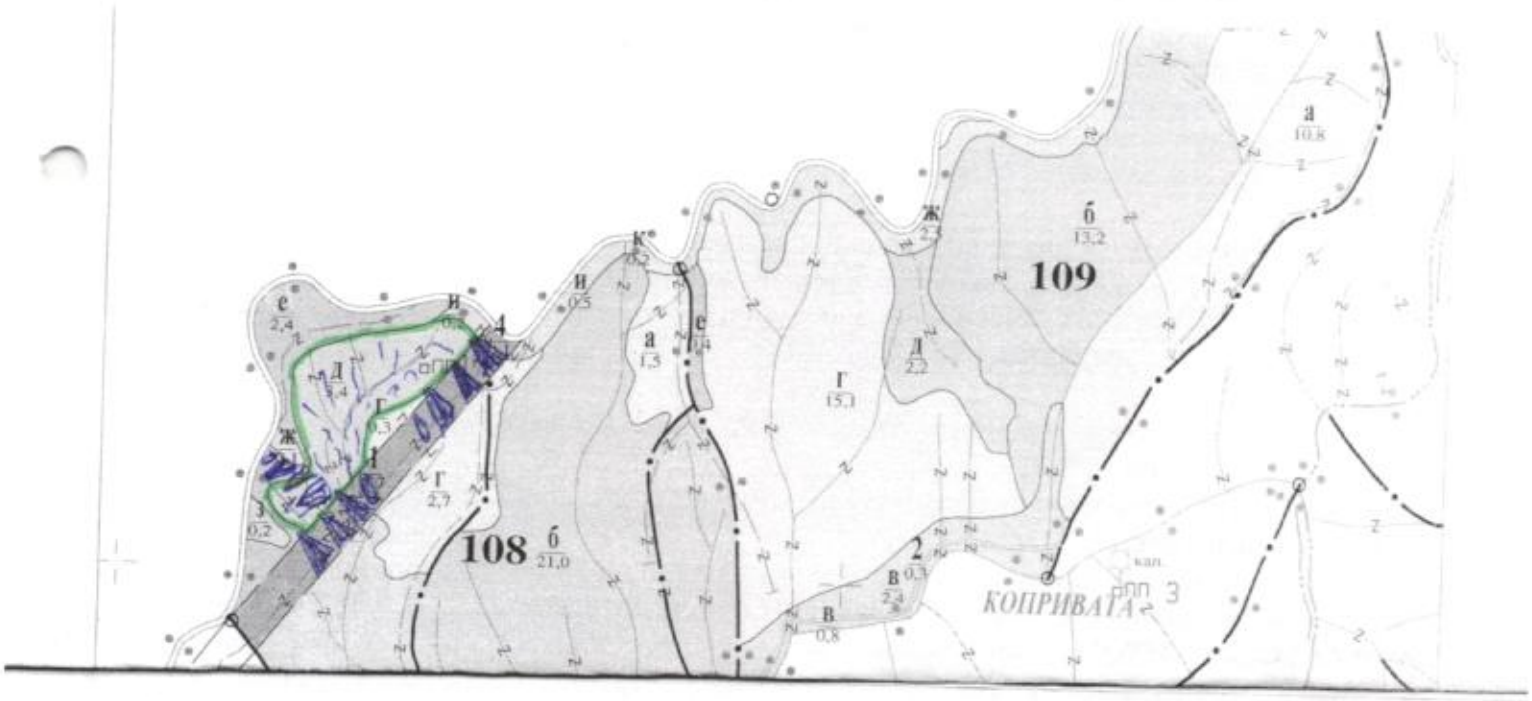

Легенда:

- проектирани коларски вр. извозни пътища
- съществуващи извозни пътища
- съществуващ автомобилен път
- просека
- Граница на подотдел
- проектирани тракторни вр. извозни пътища
- временен склад
- трасе на въжена линия
- проектиран автомобилен път
- Място за ГСМ отпадаци

На схемата задължително се нанасят контурите на насаждението/имота, съществуващите и проектирани временни горски пътища, просеките, просеките за въжени линии, извозни пътища, временни складове както и връзката им със съществуващата автомобилна пътна мрежа.

II. Характеристика на насаждението

1.Вид на сечта Пробирка / интензивност 15%
Втори вид сеч ...../ интензивност .....%
2.Площ на подотдела 3,4 ха Размер на сечището 3,4 ха
3. Състав по план/програма б.б.9 / сл.1, действителен б.б.9 / сл.1
4. Запас на 1 ха: с клони 494 куб.м/ха , без клони 432 куб. м/ха.
5. Среден наклон на терена 18 градуса.
6. Очакван добив от маркираната дървесина 202 лежаща маса, куб.м.

дърв. вид / категория	б.б	см				дърв. вид / категория	б.б	см					
едра	121	22				дребна	1					вър-шина	
средна	20	3				дърва	33	2					

7.Наличие и характеристика на подраста преди сечта (състав, възраст, средна височина, % на покритие) ...см 10 въз 20 К-1.....

8. Средно извозно разстояние 250-300м

9. Други характеристики на насаждението (*токовища, сватбовища, надлесни дървета, сервитути, защитени територии, Натура 2000, защитени видове описани в доклада за гори с висока консервационна стойност, мъртва дървесина, вододайни зони, биологично разнообразие и др.*)
Натура 2000 BG0001030 (Родопи-Западни), BG0002063 (Западни Родопи)
ВКС-1,1 ВКС-2 ВКС-5

III. Технологични указания и параметри на технологичната инфраструктура

1. Дървесината в насаждението да се добива при спазване на технологичната схема по т. I

2. Сечта ще се извършва с (моторен трион, ръчно, машини; кастренето на отсечените стъбла се извършва: в сечище, на временен склад) с моторен трион като кастренето ще се извършва във сечището

3. Извозът от сечището до временните складове ще се осъществява с трактор и животинска сила (коне)
на (цели стъбла, дълги/къси секции, сортименти, чипс и др.; с влачене по терена, изцяло натоварени) на дълги и къси секций с влачене по терен

4. Проектирани нови горски автомобилни пътища съгласно Наредба 5 за строителството в горските територии без промяна на предназначението им: дължина .....м. широчина .....м.

5. Изграждане/ремонт на временни извозни горски пътища (вярното се подчертава): 100 м

5.1. Тракторни – допустимо разстояние между тях .....м (не по-малко от 40 м), дължина .....м, широчина 4 м.

5.2. Коларски - разстояние между тях.....м (не по-малко от 40 м), дължина .....м, широчина ... м

6. Просеки за въжени линии: ..... бр.
допустимо разстояние между просеките ..... м., дължина ..... м., широчина ..... м.

7. Направа на просеки .....бр.
допустимо разстояние между тях .....м., дължина .....м., широчина ..... м.

8. Изграждане на нови временни складове (бр., площ в ха) за времени складове ще се използват стари такива или сори площи в близост до насъждения

9. Мерки за опазване на оставащите на корен дървета, подраста, младиняка и почвата
Правилно определяне на посоката на повалянe

10. Начини на почистване на сечището събиране на клоните и отпад на кунчи

11. Материалите ще се извозят до временен склад.....
когато мястото на временния склад няма данни, позволяващи точното му определяне или попада извън мащаба на схемата по т. I, се посочват географските му координати в градуси, минути и секунди.

12. Други указания: събирането на отпадаца и зареждането на гом да става на определени за целта места
Да се изнасят битовите отпадъци от сечището извън горските територии на определените за това места.

13. Всички операции по подготвителните и основните работи да се извършват съгласно изискванията на Правилника за здравословни и безопасни условия на труд в горите и правилата за противопожарна безопасност в горите.

Изготвил: Инж. Пламен Гаврилов ..... /*подпис, име и фамилия*/
дата: 03.10.25 г.,
Място на издаване ТПГС „Сечище"
№ и дата на удостоверението за упражняване на лесовъдска практика: 11395/21.04.2015г

ЗАПОЗНАТ с технологичния план: .....1...../попълва се след издаването на позволителното за сеч/
Лицето по чл. 108, ал. 2 от ЗГ, на което е издадено позволително за сеч № .....

Одобрил: Директора
инж. Любомир Радинков
/име, фамилия и подпис/:
дата: 09.01.26
№ и дата на удостоверението за упражняване на лесовъдска практика: 156411/15.03.2025

Утвърдил: Директора
инж. Любомир Калинов
име, фамилия,/ подпис:
/попълва се само в случаите на чл. 55, ал. 4 от НСГ/
дата: 09.01.26
№ и дата на удостоверението за упражняване на лесовъдска практика: 156411/15.07.2025

ТЕХНОЛОГИЧЕН ПЛАН № 1

За добив на дървесина от отдел 108 подотдел е
На ТП ДГС/ДЛС/УОГС Сопица /попълва се само за държавни гори/
Община Сопица; Землище с. Побит камък;
имот с (кадастрален идентификатор/КВС) №....., /попълва се само за недържавни гори/

I. Схема за добива на дървесина от насаждението

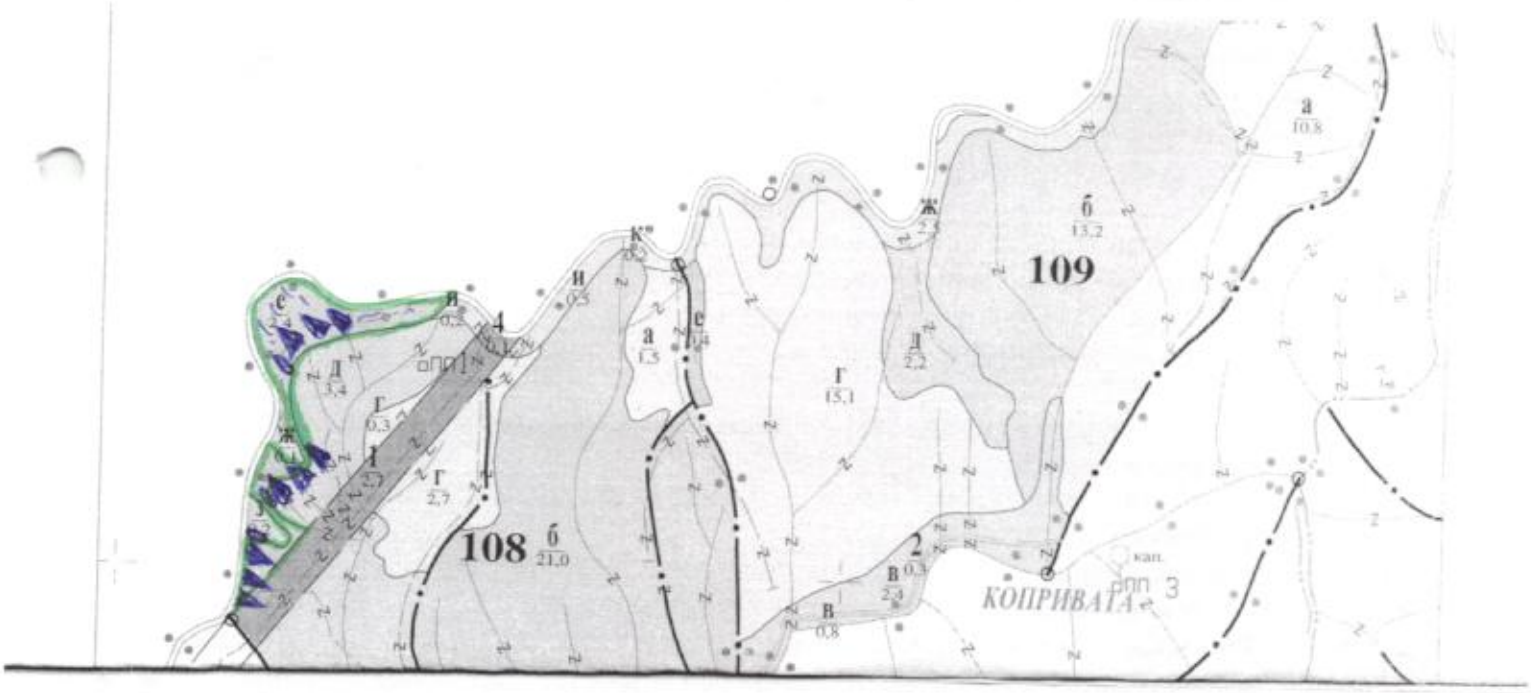

Легенда:

- проектирани коларски вр. извозни пътища
- проектирани тракторни вр. извозни пътища
- съществуващи извозни пътища
- временен склад
- съществуващ автомобилен път
- трасе на въжена линия
- просека
- проектиран автомобилен път
- Граница на под отдел
- Място за ГСМ отпадаци

На схемата задължително се нанасят контурите на насаждението/имота, съществуващите и проектирани временни горски пътища, просеките, просеките за въжени линии, извозни пътища, временни складове както и връзката им със съществуващата автомобилна пътна мрежа.

II. Характеристика на насаждението

1.Вид на сечта Предварителна 2 части 2 приема / интензивност 10%
Втори вид сеч ..... / интензивност .....%
2.Площ на подотдела 2,4 ха Размер на сечището 2,4 ха
3. Състав по план/програма 6Б10, действителен 6Б10
4. Запас на 1 ха: с клони 417 куб.м/ха , без клони 350 куб. м/ха.
5. Среден наклон на терена 14 градуса.
6. Очакван добив от маркираната дървесина 86 лежаща маса, куб.м.

дърв. вид / категория	5.6	см				дърв. вид / категория	5.6	см				
едра	50	2				дребна						вър-шина
средна	24	1				дърва	7	2				

7.Наличие и характеристика на подраста преди сечта (състав, възраст, средна височина, % на покритие) ..см 9.....бяз - 20.....бк - 1.....трп - 1.....бяз 5.....
.....

8. Средно извозно разстояние ...100.....;

9. Други характеристики на насаждението (*токовища, сватбовища, надлесни дървета, сервитути, защитени територии, Натура 2000, защитени видове описани в доклада за гори с висока консервационна стойност, мъртва дървесина, ВВ дайни зони, биологично разнообразие и др.)*
Натура 2000 BG0002030 (Родопи - Западни) BB-000 2063 (Западни Родопи
ВКС 1 / ВКС - 2 ВКС - 5

III. Технологични указания и параметри на технологичната инфраструктура

1. Дървесината в насаждението да се добива при спазване на технологичната схема по т. I

2. Сечта ще се извършва с (моторен трион, ръчно, машини; кастренето на отсечените стъбла се извършва: в сечище, на временен склад) с моторен трион като кастренето да се извършва в сечището

3. Извозът от сечището до временните складове ще се осъществява с...трактор.....м.....
мечтична сила (кабе)
на (цели стъбла, дълги/къси секции, сортименти, чипс и др.; с влачене по терена, изцяло натоварени)..на дълги и къси секции с влачене по терен

4. Проектирани нови горски автомобилни пътища съгласно Наредба 5 за строителството в горските територии без промяна на предназначението им: дължина .....м. широчина .....м.

5. Изграждане/ремонт на временни извозни горски пътища (вярното се подчертава):

5.1. Тракторни – допустимо разстояние между тях .....м (не по-малко от 40 м), дължина .....м, широчина 4 м.

5.2. Коларски - разстояние между тях.....м (не по-малко от 40 м), дължина .....м, широчина ... м

6. Просеки за въжени линии: ..... бр.
допустимо разстояние между просеките ..... м., дължина ..... м., широчина ..... м.

7. Направа на просеки .....бр.
допустимо разстояние между тях .....м., дължина .....м., широчина ..... м.

8. Изграждане на нови временни складове (бр., площ в ха) за временни складове на сечища сгъв такива или такъв площи в близост до кастенето

9. Мерки за опазване на оставащите на корен дървета, подраста, младиняка и почвата Правилна определяне на посоката на повалянето

10. Начини на почистване на сечището събиране на клоните и отпада на купчи

11. Материалите ще се извозят до временен склад.....
когато мястото на временния склад няма данни, позволяващи точното му определяне или попада извън мащаба на схемата по т. I, се посочват географските му координати в градуси, минути и секунди.

12. Други указания: събирането на отпадъци и зареждането на ГСМ да става на определени за това места
Да се изнасят битовите отпадъци от сечището извън горските територии на определените за това места.

13. Всички операции по подготвителните и основните работи да се извършват съгласно изискванията на Правилника за здравословни и безопасни условия на труд в горите и правилата за противопожарна безопасност в горите.

Изготвил: ТЗ: Пламен Газиков ..... */подпис, име и фамилия/*
дата: 02.10.25 г.,
Място на издаване "ТПГС Сапиче"
№ и дата на удостоверението за упражняване на лесовъдска практика: 1135/21.04.2015 г

ЗАПОЗНАТ с технологичния план: ...../попълва се след издаването на позволителното за сеч/
Лицето по чл. 108, ал. 2 от ЗГ, на което е издадено позволително за сеч № .....
.....

Образец по чл. 53, ал. 6 от НСГ

Одобрил: И.Д. Директор
инж. Любомир Малинов
/име, фамилия и подпис/: [подпис]

дата: 09.01.26

№ и дата на удостоверението за упражняване на лесовъдска практика: 16541/15.07.2025

Утвърдил: Директор
инж. Любомир Малинов
име, фамилия,/ подпис: [подпис]
/попълва се само в случаите на чл. 53, ал. 4 от НСГ/

дата: 09.01.26

№ и дата на удостоверението за упражняване на лесовъдска практика: 16541/15.07.2025

ТЕХНОЛОГИЧЕН ПЛАН № 1

За добив на дървесина от отдел 185 подотдел „а"
На ТП ДГС/ДЛС/УОГС „Селище" /*попълва се само за държавни гори*/
Община Сърница; Землище Побит камък;
имот с (кадастрален идентификатор/КВС) №....., /*попълва се само за недържавни гори*/

I. Схема за добива на дървесина от насаждението

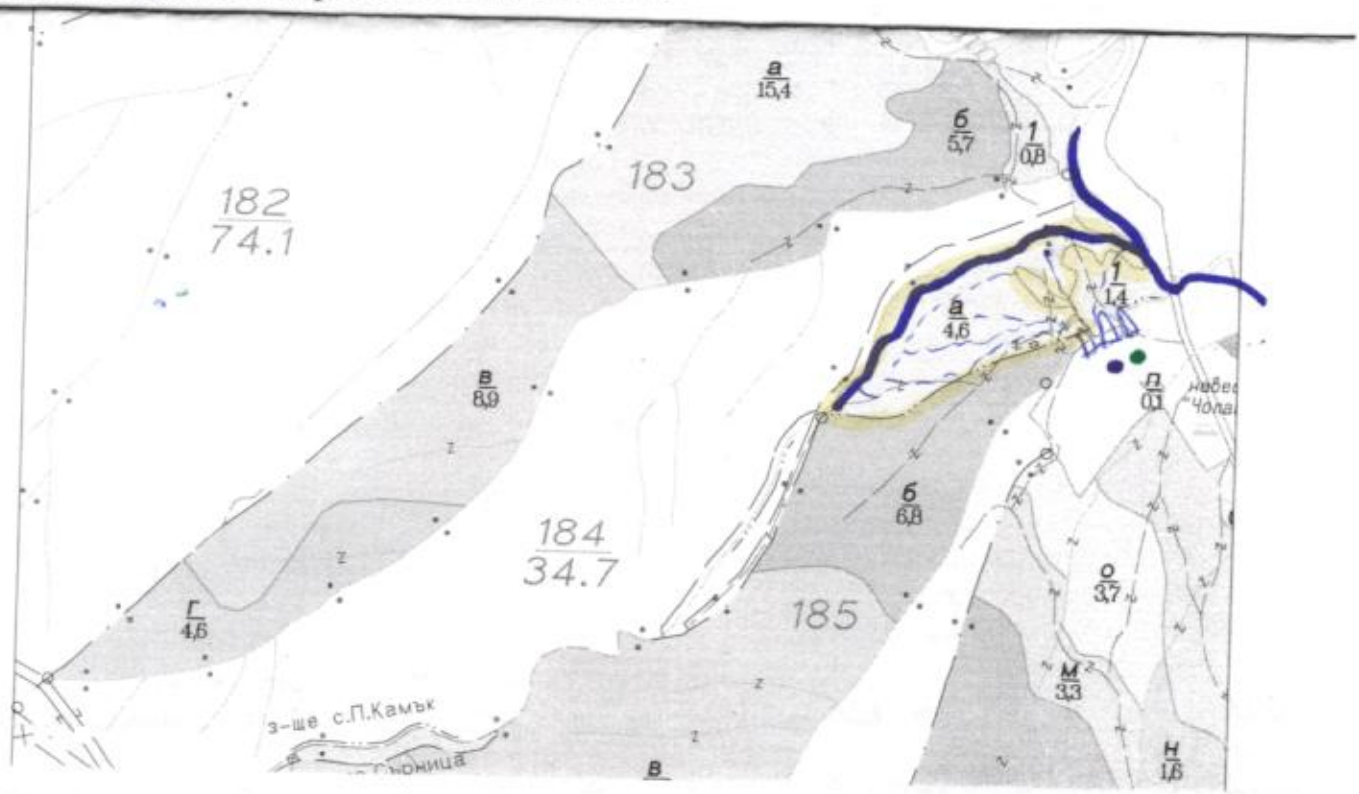

Легенда:

- ±±±± проектирани коларски вр. извозни пътища
- - - - - - - съществуващи извозни пътища
- съществуващ автомобилен път
- просека
- Граници на подотдела
- Водно течение
- проектирани тракторни вр. извозни пътища
- ▲▲▲ временен склад
- xxxxxx трасе на въжена линия
- проектиран автомобилен път
- ● ● ГСМ и отпадъци

На схемата задължително се нанасят контурите на насаждението/имота, съществуващите и проектирани временни горски пътища, просеките, просеките за въжени линии, извозни пътища, временни складове както и връзката им със съществуващата автомобилна пътна мрежа.

II. Характеристика на насаждението

1.Вид на сечта Групово - постепенна / интензивност 20 %
Втори вид сеч ...../ интензивност .....%
2.Площ на подотдела 4,6 ха Размер на сечището 4,6 ха
3. Състав по план/програма См - 10, действителен См - 10 б.бр.единичка
4. Запас на 1 ха: с клони 578 куб.м/ха , без клони 500 куб. м/ха.
5. Среден наклон на терена 14° градуса.
6. Очакван добив от маркираната дървесина 353 лежаща маса, куб.м.

дърв. вид / категория	бр.	см				дърв. вид / категория	бр.	см				
едра	27	318				дребна	4	–				вър-
средна	–	3				дърва	1	4				шина

7.Наличие и характеристика на подраста преди сечта (състав, възраст, средна височина, % на покритие) ..... Наличният подраст е в много добро състояние със 70% покритие .....

8. Средно извозно разстояние ...500...;

9. Други характеристики на насаждението (*токовища, сватбовища, надлесни дървета, сервитути, защитени територии, Натура 2000, защитени видове описани в доклада за гори с висока консервационна стойност, мъртва дървесина, вододайни зони, биологично разнообразие и др.*) Натура 2000 BKC-1, BKC-2, BKC-5

Пречка – Вилно място Родопи

III. Технологични указания и параметри на технологичната инфраструктура

1. Дървесината в насаждението да се добива при спазване на технологичната схема по т. I

2. Сечта ще се извършва с (моторен трион, ръчно, машини; кастренето на отсечените стъбла се извършва: в сечище, на временен склад) Сечта ще се извърши с бензинов моторен трион. Кастренето ще се извърши в сечището.

3. Извозът от сечището до временните складове ще се осъществява с Специализирана горска техника за извозване на дървесина

на (цели стъбла, дълги/къси секции, сортименти, чипс и др.; с влачене по терена, изцяло натоварени). Извозът ще се извършва на цели дървета до временния склад

4. Проектирани нови горски автомобилни пътища съгласно Наредба 5 за строителството в горските територии без промяна на предназначението им: дължина .....м. широчина .....м.

5. Изграждане/ремонт на временни извозни горски пътища (вярното се подчертава):

5.1. Тракторни – допустимо разстояние между тях .....м (не по-малко от 40 м), дължина .....м, широчина 4 м.

5.2. Коларски - разстояние между тях.....м (не по-малко от 40 м), дължина .....м, широчина ... м

6. Просеки за въжени линии: ..... бр.

допустимо разстояние между просеките ..... м., дължина ..... м., широчина ..... м.

7. Направа на просеки .....бр.

допустимо разстояние между тях .....м., дължина .....м., широчина ..... м.

8. Изграждане на нови временни складове (бр., площ в ха) Няма да има нови временни складове. Ще се използва старо, налично временно място, което е обозначено

9. Мерки за опазване на оставащите на корен дървета, подраста, младиняка и почвата Дървесината ще бъде изнесена от насаждението по съществуващата горска пътна мрежа

10. Начини на почистване на сечището Събиране на клонките в купчини

11. Материалите ще се извозят до временен склад Сечище СПТ, м. Живковски дял

когато мястото на временния склад няма данни, позволяващи точното му определяне или показване върху мащаба на схемата по т. I, се посочват географските му координати в градуси, минути и секунди.

12. Други указания: Да се заснеме отделянето за чиста сеч. Отпадъците да бъдат събрани и изнесени

Да се изнасят битовите отпадъци от сечището извън горските територии на определените за това места.

13. Всички операции по подготвителните и основните работи да се **извършват** съгласно изискванията на Правилника за здравословни и безопасни условия на труд в горите и правилата за противопожарна безопасност в горите.

Изготвил: инж. М. Тонков ..... /*подпис, име и фамилия*/

дата 17.11.25 г.,

Място на издаване Септември

№ и дата на удостоверението за упражняване на лесовъдска практика: 2671/23.02.2012 г.

ЗАПОЗНАТ с технологичния план: ...../попълва се след издаването на позволителното за сеч/

Лицето по чл. 108, ал. 2 от ЗГ, на което е издадено позволително за сеч № .....

Образец по чл. 53, ал. 6 от НСГ

Одобрил: Директора инж. Любомир Маринов
/име, фамилия и подпис/: [подпис]

дата: 09.01.26

№ и дата на удостоверението за упражняване на лесовъдска практика: 15641/15.07.2025

Утвърдил:……
……
име, фамилия,/ подпис: ……
/попълва се само в случаите на чл. 53, ал. 4 от НСГ/
дата:……г.,
№ и дата на удостоверението за упражняване на лесовъдска практика: ……

ТЕХНОЛОГИЧЕН ПЛАН № 1

За добив на дървесина от отдел 183 подотдел б
На ТП ДГС/ДЛС/~~УОГС~~ Селище /*попълва се само за държавни гори*/
Община Сърница; Землище с. Побит камък;
имот с (кадастрален идентификатор/КВС) №……, /*попълва се само за недържавни гори*/

I. Схема за добива на дървесина от насаждението

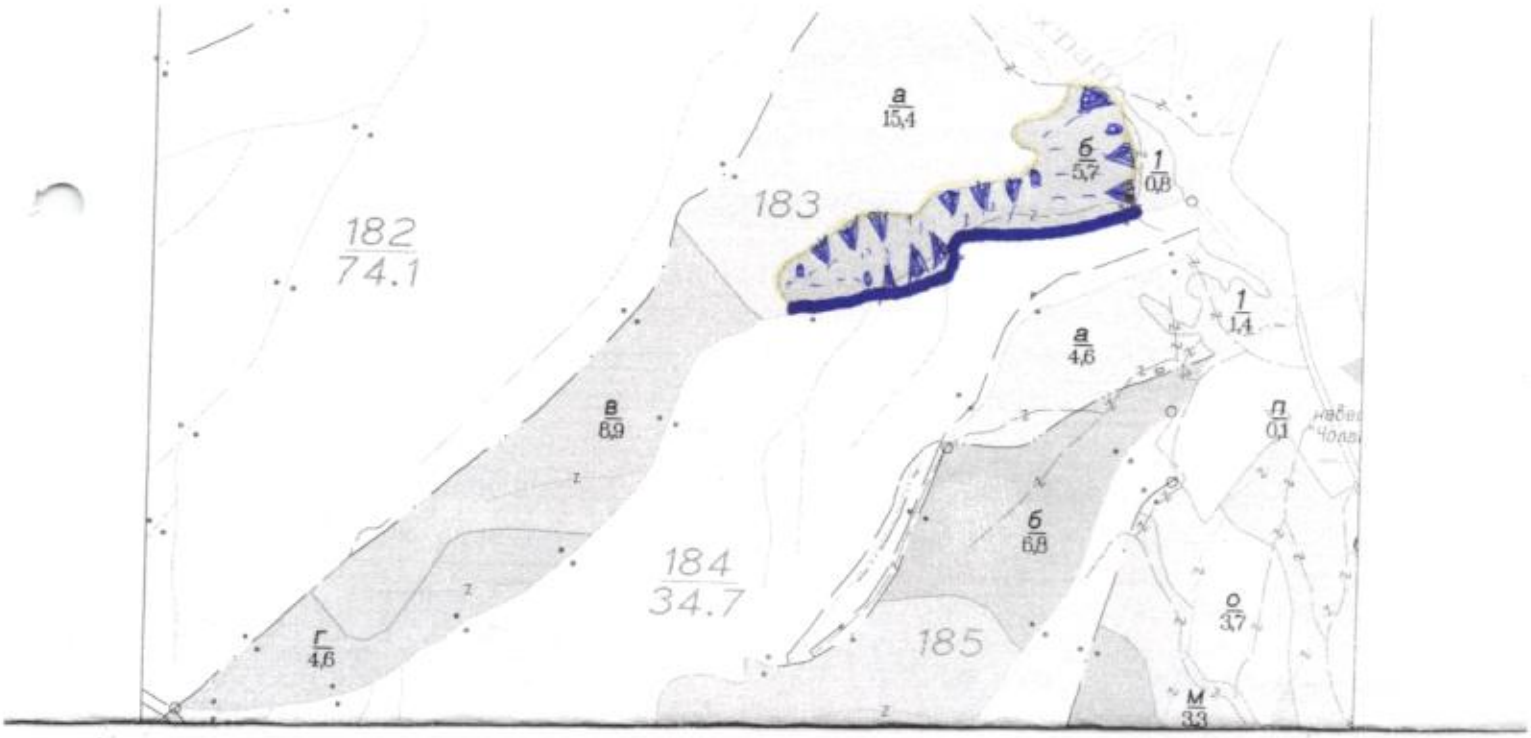

Легенда:

- ±±±± проектирани коларски вр. извозни пътища
- - - - - - съществуващи извозни пътища
- съществуващ автомобилен път
- просека
- Граница на подотдел
- проектирани тракторни вр. извозни пътища
- ▲▲▲ временен склад ✓
- xxxxxx трасе на въжена линия
- проектиран автомобилен път
- Място на ГСМ от падащи водно течение

На схемата задължително се нанасят контурите на насаждението/имота, съществуващите и проектирани временни горски пътища, просеките, просеките за въжени линии, извозни пътища, временни складове както и връзката им със съществуващата автомобилна пътна мрежа.

II. Характеристика на насаждението

1.Вид на сечта Пробирка / интензивност 15 %
Втори вид сеч …… / интензивност ……%
2.Площ на подотдела 5,7 ха Размер на сечището 5,7 ха
3. Състав по план/програма см 8 / б.б 2, действителен см. 8 / б.б 2
4. Запас на 1 ха: с клони 302 куб.м/ха , без клони 244 куб. м/ха.
5. Среден наклон на терена 10 градуса.
6. Очакван добив от маркираната дървесина 189 лежаща маса, куб.м.

дърв. вид / категория	сн	бб				дърв. вид / категория	сн	б.б					
едра	87	13				дребна	1					вър-шина	
средна	39	15				дърва	22	12					

7.Наличие и характеристика на подраста преди сечта (състав, възраст, средна височина, % на покритие) ……

……

8. Средно извозно разстояние 150-180м

9. Други характеристики на насаждението (*токовища, сватбовища, надлесни дървета, сервитути, защитени територии, Натура 2000, защитени видове описани в доклада за гори с висока консервационна стойност, мъртва дървесина, вододайни зони, биологично разнообразие и др.)*

Натура 2000 BG0001030 (Родопи-Западни), BG0002063 (Западни Родопи)

ВКС-1,1 ВКС-2 ВКС-5

III. Технологични указания и параметри на технологичната инфраструктура

1. Дървесината в насаждението да се добива при спазване на технологичната схема по т. I

2. Сечта ще се извършва с (моторен трион, ръчно, машини; кастренето на отсечените стъбла се извършва: в сечище, на временен склад) с моторен трион като кастренето да се извършва във сечището

3. Извозът от сечището до временните складове ще се осъществява с трактор и животинска сила (коне)

на (цели стъбла, дълги/къси секции, сортименти, чипс и др.; с влачене по терена, изцяло натоварени) на дълги и къси секций с влачене по терен

……

4. Проектирани нови горски автомобилни пътища съгласно Наредба 5 за строителството в горските територии без промяна на предназначението им: дължина ……м. широчина ……м.

5. Изграждане/ремонт на временни извозни горски пътища (вярното се подчертава):

5.1. Тракторни – допустимо разстояние между тях .....м (не по-малко от 40 м), дължина ……м, широчина 4 м.

5.2. Коларски - разстояние между тях.....м (не по-малко от 40 м), дължина ..…м, широчина ... м

6. Просеки за въжени линии: ……. бр.

допустимо разстояние между просеките ..... м., дължина ..... м., широчина ..... м.

7. Направа на просеки .....бр.

допустимо разстояние между тях .....м., дължина ……м., широчина ..... м.

8. Изграждане на нови временни складове (бр., площ в ха) за времени складове ще се използват стари такива и свободни пространства близко до насъждения

9. Мерки за опазване на оставащите на корен дървета, подраста, младиняка и почвата Правилно определяна на посоката на поваляне

10. Начини на почистване на сечището събиране на клоните и отпада на купчини

11. Материалите ще се извозят до временен склад……

когато мястото на временния склад няма данни, позволяващи точното му определяне или попада извън мащаба на схемата по т. I, се посочват географските му координати в градуси, минути и секунди.

12. Други указания: Събирането на отпада и зареждането на ГСМ да става на определени за целта места

Да се изнасят битовите отпадъци от сечището извън горските територии на определените за това места.

13. Всички операции по подготвителните и основните работи да се извършват съгласно изискванията на Правилника за здравословни и безопасни условия на труд в горите и правилата за противопожарна безопасност в горите.

Изготвил: Инж. Плачен Газинов ……. */подпис, име и фамилия/*

дата: 03.10.25г.,

Място на издаване: ТПРГС „Селище"

№ и дата на удостоверението за упражняване на лесовъдска практика: 11395/21.04.2015г.

ЗАПОЗНАТ с технологичния план: ……1……/попълва се след издаването на позволителното за сеч/

Лицето по чл. 108, ал. 2 от ЗГ, на което е издадено позволително за сеч № .....

……

Одобрил: Н.Д. Директор
инж. Любомир Малинов
/име, фамилия и подпис/: [подпис]
дата: 09.01.26
№ и дата на удостоверението за упражняване на лесовъдска практика: 16541/15.07.2025 г.

Образец по чл. 53, ал. 6 от НСГ

Утвърдил: Директор
инж. Любомир Малинов
име, фамилия,/ подпис [подпис]
/попълва се само в случаите на чл. 53, ал. 4 от НСГ/
дата: 09.01.26
№ и дата на удостоверението за упражняване на лесовъдска практика: 16541/15.07.2025 г.

ТЕХНОЛОГИЧЕН ПЛАН № ....

За добив на дървесина от отдел 185 подотдел „5"
На ТП ДГС/ДЛС/УОГС „Селище" /попълва се само за държавни гори/
Община Сърница; Землище Сърница;
имот с (кадастрален идентификатор/КВС) №..... /попълва се само за недържавни гори/

I. Схема за добива на дървесина от насаждението

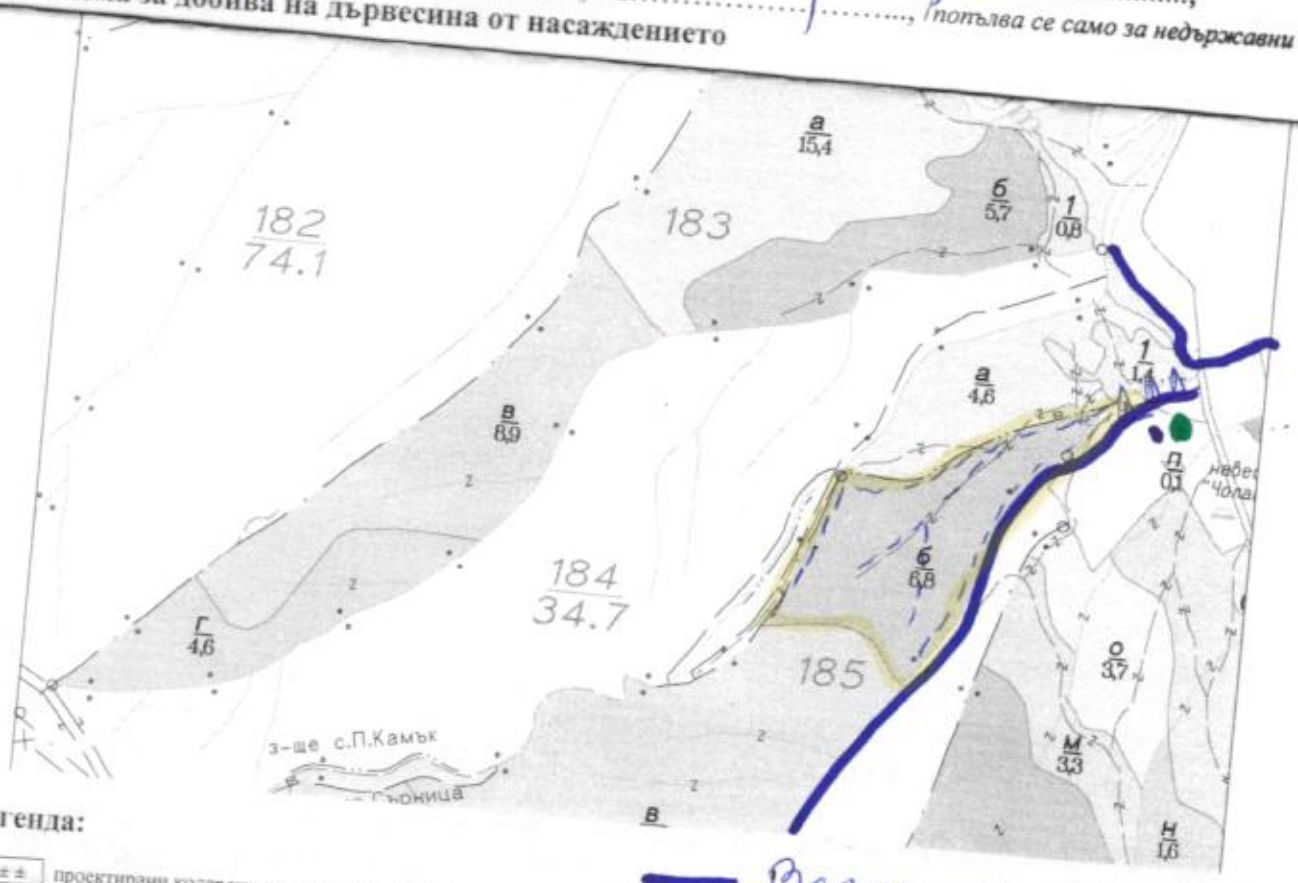

Легенда:

- ±±±± проектирани коларски вр. извозни пътища
- - - - - - съществуващи извозни пътища
- съществуващ автомобилен път
- просека
- Граници на подотдела
- Водно течение
- проектирани тракторни вр. извозни пътища
- ▲▲▲ временен склад
- XXXXXX трасе на въжена линия
- проектиран автомобилен път
- ● ● ГСМ и отпадъци

На схемата задължително се нанасят контурите на насаждението/имота, съществуващите и проектирани временни горски пътища, просеките, просеките за въжени линии, извозни пътища, временни складове както и връзката им със съществуващата автомобилна пътна мрежа.

II. Характеристика на насаждението

1.Вид на сечта Групово - постепенна
Втори вид сеч ...../ интензивност 20 %
2.Площ на подотдела 6,8 ха Размер на сечището 6,8 ха ...../ интензивност ..... %
3. Състав по план/програма См. 8 б.бор. 2, действителен См. 8 б.бор. - 2
4. Запас на 1 ха: с клони 635 куб.м/ха , без клони 548 куб. м/ха.
5. Среден наклон на терена 18 градуса.
6. Очакван добив от маркираната дървесина 633 лежаща маса, куб.м.

дърв. вид / категория	Б.бр	см				дърв. вид / категория	Б.бр	см				
едра	37	638				дребна	—	—				вър-
средна	5	5				дърва	1	6				шина

7.Наличие и характеристика на подраста преди сечта (състав, възраст, средна височина, % на покритие) ..Наличният подраст от смърч и ела е в добро състояние и е с 60÷80 % покритие.....

8. Средно извозно разстояние ..500.....;

9. Други характеристики на насаждението (*токовища, сватбовища, надлесни дървета, сервитути, защитени територии, Натура 2000, защитени видове описани в доклада за гори с висока консервационна стойност, мъртва дървесина, вододайни зони, биологично разнообразие и др.*) Натура 2000 BKC-1 . BKC-2 . BKC-5. Тракия - Западна Родопи

III. Технологични указания и параметри на технологичната инфраструктура

1. Дървесината в насаждението да се добива при спазване на технологичната схема по т. I

2. Сечта ще се извършва с (моторен трион, ръчно, машини; кастренето на ~~отсечените~~ стъбла се извършва: в сечище, на временен склад) .Сечта ще се извърши с моторен трион. Кастренето ще се извърши в сечището

3. Извозът от сечището до временните складове ще се осъществява с..Спазване на Горския Технически и Животински сила.....

на (цели стъбла, дълги/къси секции, сортименти, чипс и др.; с влачене по терена, изцяло натоварени).Извоза ще се извърши на къси и дълги секции и сортименти чрез влачене.....

4. Проектирани нови горски автомобилни пътища съгласно Наредба 5 за строителството в горските територии без промяна на предназначението им: дължина .....м. широчина .....м.

5. Изграждане/ремонт на временни извозни горски пътища (вярното се подчертава):

5.1. Тракторни – допустимо разстояние между тях .....м (не по-малко от 40 м), дължина .....м, широчина 4 м.

5.2. Коларски - разстояние между тях.....м (не по-малко от 40 м), дължина .....м, широчина ... м

6. Просеки за въжени линии: ..... бр.
допустимо разстояние между просеките ..... м., дължина ..... м., широчина ..... м.

7. Направа на просеки .....бр.
допустимо разстояние между тях .....м., дължина .....м., широчина ..... м.

8. Изграждане на нови временни складове (бр., площ в ха) .Няма да има изграждане на временен склад.....

9. Мерки за опазване на оставащите на корен дървета, подраста, младиняка и почвата .Ще се използва вече временен склад. Правилно определяне посоката на повалянето и извозване.....

10. Начини на почистване на сечището.Събиране на клонки и изнасяне от Горския Технически и Животински сила.....

11. Материалите ще се извозят до временен склад. Ск. СП. и Животинска сила.....

когато мястото на временния склад няма данни, позволяващи точното му определяне, се дават извън мащаба на схемата по т. I, се посочват географските му координати в градуси, минути и секунди.

12. Други указания: .Ще се зареже на определените за целта места. Отпадъците от сеч се събират и изнасят.....

Да се изнасят битовите отпадъци от сечището извън горските територии на определените за това места.

13. Всички операции по подготвителните и основните работи да се извършват съгласно изискванията на Правилника за здравословни и безопасни условия на труд в горите и правилата за противопожарна безопасност в горите.

Изготвил: инж. М. Томулов ..... /подпис, име и фамилия/

дата 14.11.25г. Селище

Място на издаване.....

№ и дата на удостоверението за упражняване на лесовъдска практика: 2671/23.02.2022 г.

ЗАПОЗНАТ с технологичния план: ...../попълва се след издаването на позволителното за сеч/

Лицето по чл. 108, ал. 2 от ЗГ, на което е издадено позволително за сеч № .....

Одобрил: Директор ..... инж. Любомир Малчиков ..... /име, фамилия и подпис/: .....

дата 09.01.26 г.,

№ и дата на удостоверението за упражняване на лесовъдска практика: 1564/15.03.2025

Утвърдил: .....

..... име, фамилия,/ подпис: .....

/попълва се само в случаите на чл. 53, ал. 4 от НСГ/

дата:.....г.,

№ и дата на удостоверението за упражняване на лесовъдска практика: .....

ТЕХНОЛОГИЧЕН ПЛАН № 1

За добив на дървесина от отдел 187 подотдел Р

На ТП ДГС/ДЛС/УОГС Селище /попълва се само за държавни гори/

Община Сърница; Землище Сърница;

имот с (кадастрален идентификатор/КВС) №....., /попълва се само за недържавни гори/

I. Схема за добива на дървесина от насаждението

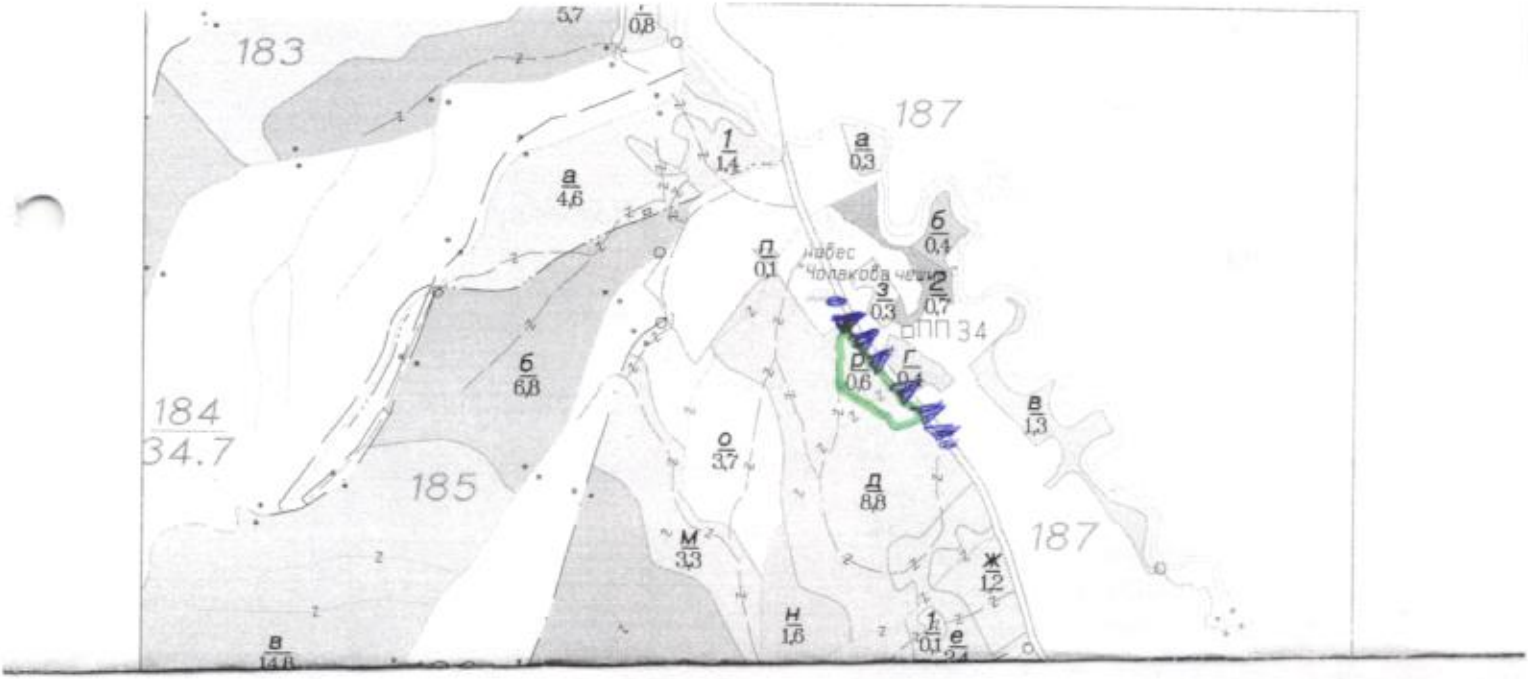

Легенда:

- проектирани коларски вр. извозни пътища
- съществуващи извозни пътища
- съществуващ автомобилен път
- просека
- Граница на под отдел
- проектирани тракторни вр. извозни пътища
- временен склад
- трасе на въжена линия
- проектиран автомобилен път
- 0 Място за ГСМ отглаждане

На схемата задължително се нанасят контурите на насаждението/имота, съществуващите и проектирани временни горски пътища, просеките, просеките за въжени линии, извозни пътища, временни складове както и връзката им със съществуващата автомобилна пътна мрежа.

II. Характеристика на насаждението

1.Вид на сечта Пробирка блясъци гъсти/ интензивност 10 %

Втори вид сеч ..... / интензивност .....%

2.Площ на подотдела 0,6 ха Размер на сечището 0,6 ха

3. Състав по план/програма 6Б 6Ч 1Ак 4..., действителен 6Б 6Ч 1Ак 4

4. Запас на 1 ха: с клони 483 куб.м/ха , без клони 415 куб. м/ха.

5. Среден наклон на терена 8 градуса.

6. Очакван добив от маркираната дървесина 26 лежаща маса, куб.м.

дърв. вид / категория	б.б	см				дърв. вид / категория	б.б	см				
едра	9	5				дребна						
средна		1				дърва	10	1				вър-шина

7.Наличие и характеристика на подраста преди сечта (състав, възраст, средна височина, % на покритие) см 10 без 30 пчл 0,5 вис 3ю бок 5

8. Средно извозно разстояние 100;

9. Други характеристики на насаждението (*токовища, сватбовища, надлесни дървета, сервитути, защитени територии, Натура 2000, защитени видове описани в доклада за гори с висока консервационна стойност, мъртва дървесина, вододайни зони, биологично разнообразие и др.*)
Натура 2000 BG 0001030 (Родопи - Западни), BG 0002063 (Западни Родопи)
ВКС-1,1 ВКС-2 ВКС-5

III. Технологични указания и параметри на технологичната инфраструктура

1. Дървесината в насаждението да се добива при спазване на технологичната схема по т. I
2. Сечта ще се извършва с (моторен трион, ръчно, машини; кастренето на отсечените стъбла се извършва: в сечище, на временен склад) с моторен трион като кастренето да се извършва във сечището
3. Извозът от сечището до временните складове ще се осъществява с трактор и животинска сила (коне)
на (цели стъбла, дълги/къси секции, сортименти, чипс и др.; с влачене по терена, изцяло натоварени). на дълги и къси секции с влачене по терен
4. Проектирани нови горски автомобилни пътища съгласно Наредба 5 за строителството в горските територии без промяна на предназначението им: дължина ……м. широчина ……м.
5. Изграждане/ремонт на временни извозни горски пътища (вярното се подчертава):
5.1. Тракторни – допустимо разстояние между тях .....м (не по-малко от 40 м), дължина ……м, широчина 4 м.
5.2. Коларски - разстояние между тях.....м (не по-малко от 40 м), дължина ..…м, широчина ... м
6. Просеки за въжени линии: ……. бр.
допустимо разстояние между просеките ..... м., дължина ..... м., широчина ..... м.
7. Направа на просеки .....бр.
допустимо разстояние между тях .....м., дължина ……м., широчина ..... м.
8. Изграждане на нови временни складове (бр., площ в ха) за времени складове ще се използва стари такива или свободни пространства в близост до насъждението
9. Мерки за опазване на оставащите на корен дървета, подраста, младиняка и почвата Правилно определяне на посоката на повеляне
10. Начини на почистване на сечището Събиране на клоните и отпада на купчини
11. Материалите ще се извозят до временен склад.....
когато мястото на временния склад няма данни, позволяващи точното му определяне или попада извън мащаба на схемата по т. I, се посочват географските му координати в градуси, минути и секунди.
12. Други указания: Събирането на отпада и зарождането на гсм да става на определена за целта места
Да се изнасят битовите отпадъци от сечището извън горските територии на определените за това места.
13. Всички операции по подготвителните и основните работи да се извършват съгласно изискванията на Правилника за здравословни и безопасни условия на труд в горите и правилата за противопожарна безопасност в горите.

Изготвил: Пмд: Пламен Газиков /*подпис, име и фамилия*/
дата: 03.10.25 г.,
Място на издаване ТПРГС „Сечище"
№ и дата на удостоверението за упражняване на лесовъдска практика: 11395/21.04.2015г

ЗАПОЗНАТ с технологичния план: 1 /попълва се след издаването на позволителното за сеч/
Лицето по чл. 108, ал. 2 от ЗГ, на което е издадено позволително за сеч № .....

Образец по чл. 53, ал. 6 от НСГ

Одобрил:.....И.Д. Директор
.....инж. Любомир Матинов
/име, фамилия и подпис/: .....

дата: 09.01.24
№ и дата на удостоверението за упражняване на лесовъдска практика: 156.41/15.07.2025г

Утвърдил:.....
.....
име, фамилия,/ подпис: .....
/попълва се само в случаите на чл. 53, ал. 4 от НСГ/
дата:.....г.,
№ и дата на удостоверението за упражняване на лесовъдска практика: .....

ТЕХНОЛОГИЧЕН ПЛАН № 1

За добив на дървесина от отдел **244** подотдел **Б**
На ТП ДГС/ДЛС/УОГС ТП ДГС „СЕЛИЩЕ "/*попълва се само за държавни гори*/
Община .СЪРНИЦА .; Землище СЪРНИЦА ;
имот с (кадастрален идентификатор/КВС) №..... *попълва се само за недържавни гори*/

I. Схема за добива на дървесина от насаждението

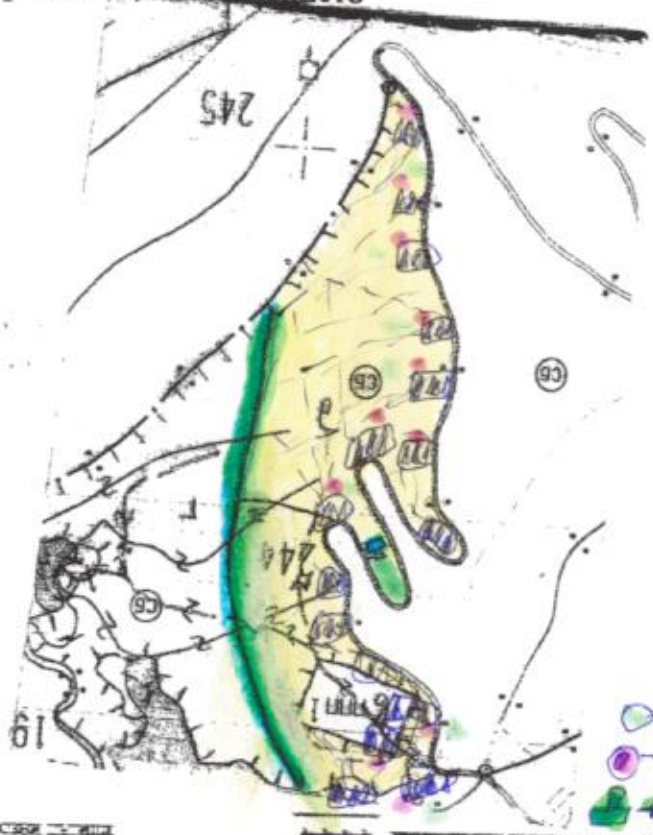

място за отпадъци
място за ГСМ
наличие на начешмиска немаркирана чай 0,2 ха

Легенда:

- проектирани коларски кр. извозни пътища
- съществуващи извозни пътища
- съществуващ автомобилен път
- просека
- граница на насаждението
- проектирани тракторни кр. извозни пътища
- временни склад
- трасе за въжени линии
- проектирани автомобилен път
- водно течение
- немаркирана чай 0,3 ха

На схемата задължително се нанасят контурите на насаждението/имота, съществуващите и проектирани временни горски пътища, просеките, просеките за въжени линии, извозни пътища, временни складове както и връзката им със съществуващата автомобилна пътна мрежа.

II. Характеристика на насаждението

1.Вид на сечта селекционна сеч / интензивност 10 %
Втори вид сеч ...../ интензивност .....%
2.Площ на подотдела 15.5 ха Размер на сечището.....**15.0**..... **ха**
3. Състав по план/програма 55.4 на 4 ...

6. Очакван добив от маркираната дървесина **892** лежаща маса, куб.м.

дърв. вид / категория	бб	см	ела			дърв. вид / категория	бб	см	ела				
едра	**201**	**276**	**172**			**дребна**		**1**	**14**			вър-шина	89
средна	12	18	16			дърва	54	73	55				

7.Наличие и характеристика на подраста преди сечта (състав, възраст, средна височина, % на покритие) см 8 ; възраст 60 г ; пълнота 0,2 ; h- 13 м ; бонитет 3 ,ела 2 ; възраст 60 г ; пълнота 0,2 ; h- 12 м ; бонитет 4

8. Средно извозно **разстояние 350-400 м** .;

9. Други характеристики на насаждението (*токовища, сватбовища, надлесни дървета, сервитути, защитени територии, Натура 2000, защитени видове описани в доклада за гори с висока консервационна стойност, мъртва дървесина, вододайни зони, биологично разнообразие и др.)*

Зощитени територии Натура 2000 .

III. Технологични указания и параметри на технологичната инфраструктура.

1. Дървесината в насаждението да се добива при спазване на технологичната схема по т. I

2. Сечта ще се извършва с (моторен трион, ръчно, машини; кастренето на отсечените стъбла се извършва: в сечище, на временен склад) сечта ще се извърши с моторен трион (БМТ) ; кастренето на отсечените стъбла ще се извърши в сечището .

3**. Извозът от сечището до временните складове ще се осъществява с животинска теглителна сила (коне) 20% ; и с механизирана техника 80 % (трактор**).

на (цели стъбла, дълги/къси секции, сортименти, чипс и др.; **с влачене по терена, извозът от сечището до времения склад ще сеизвърши на къси и дълги секции с влачене по терена** .

4. Проектирани нови горски автомобилни пътища съгласно Наредба 5 за строителството в горските територии без промяна на предназначението им: дължина .....м. широчина .....м.

5. Изграждане/**ремонт на временни извозни горски пътища** (вярното се подчертава):

5.1. Тракторни – допустимо разстояние между тях .....м (не по-малко от 40 м), дължина **170 м, широчина 4 м**.

5.2. Коларски - разстояние между тях.....м (не по-малко от 40 м), дължина .....м, широчина ... м

6. Просеки за въжени линии: ..... бр.

допустимо разстояние между просеките ..... м., дължина ..... м., широчина ..... м.

7. Направа на просеки .....бр.

допустимо разстояние между тях .....м., дължина .....м., широчина ..... м.

8. Изграждане на нови временни складове (бр., площ в ха) .....

9. Мерки за опазване на оставащите на корен дървета, подраста, младиняка и почвата .

Правилно определяне посоката на поваляне по време на сечта и стриктно спазване на тех.план .

***Спазване стриктно на технологичния план** и опазване на останалите немаркирани дървета .*

*10. **Начини на почистване на сечището събиране на вършината на кубчини в сечището** .*

11. Материалите ще се извозят до временен склад… **На къси и дълги секции с влачене по терена** .

когато мястото на временния склад няма данни, позволяващи точното му определяне или попада извън мащаба на схемата по т. I, се посочват географските му координати в градуси, минути и секунди.

12. Други указания: **Битовите отпадъци да се събират на определените за това места . И след приключване на работа да се изнасят извън горските територии да се изхвърлят в най -близките контейнери в населени места .Има наличие на стари съществуващи тракторни извозни временен път с дължина 170 метра в насаждението да се подобрят прогонят преди сечта с цел по лесно усвояване на маркираната маса .Да се изнасят битовите отпадъци от сечището извън горските територии на определените за това места.**

13. Всички операции по подготвителните и основните работи да се извършват съгласно изискванията на Правилника за здравословни и безопасни условия на труд в горите и правилата за противопожарна безопасност в горите.

Изготвил: **инж . Ахмед Нисан** ..... */подпис, име и фамилия/*

дата:10.09 2025 ..г.,

Място на издаване…м.Селище.....

№ и дата на удостоверението за упражняване на лесовъдска практика: 13028/28.08.2017 г.

ЗАПОЗНАТ с технологичния план: ...../попълва се след издаването на позволителното за сеч/

Лицето по чл. 108, ал. 2 от ЗГ, на което е издадено позволително за сеч № .....

Образец по чл. 53, ал. 6 от НСГ

Одобрил: И.Д. Директор инж. Любомир Малинов
/име, фамилия и подпис/ [подпис]

дата: 09.01.26

№ и дата на удостоверението за упражняване на лесовъдска практика: 16541/15.07.2025 г.

Утвърдил:……
……
име, фамилия,/ подпис: ……
/попълва се само в случаите на чл. 53, ал. 4 от НСГ/
дата:……..г.,
№ и дата на удостоверението за упражняване на лесовъдска практика: ……..

ТЕХНОЛОГИЧЕН ПЛАН № ….

За добив на дървесина от отдел……245……подотдел……Г……
На ТП ДГС/ДДС/УОГС……Селище……/попълва се само за държавни гори/
Община ……Сърница……; Землище ……Сърница……;
имот с (кадастрален идентификатор/КВС) №……, /попълва се само за недържавни гори/

I. Схема за добива на дървесина от насаждението

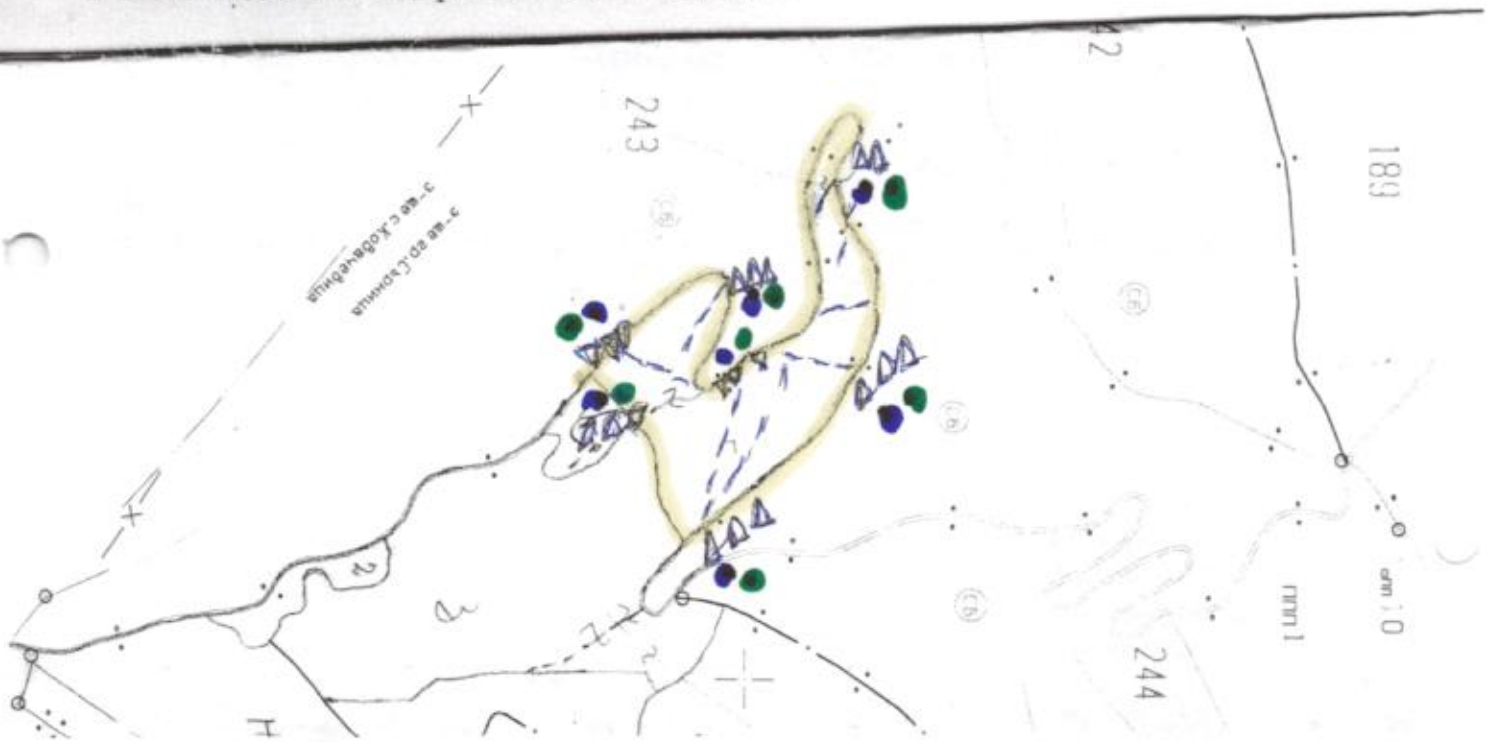

Легенда:

- ± ± ± ± проектирани коларски вр. извозни пътища
- - - - - - - съществуващи извозни пътища
- съществуващ автомобилен път
- просека
- Граници на подотдела
- » » » » проектирани тракторни вр. извозни пътища
- ▲ ▲ ▲ временен склад
- xxxxxx трасе на въжена линия
- проектиран автомобилен път
- ●● ГСМ и Отпадъци

На схемата задължително се нанасят контурите на насаждението/имота, съществуващите и проектирани временни горски пътища, просеките, просеките за въжени линии, извозни пътища, временни складове както и връзката им със съществуващата автомобилна пътна мрежа.

II. Характеристика на насаждението

1.Вид на сечта ……Групово- постепенна……/ интензивност 20 %
Втори вид сеч ……/ интензивност …….%
2.Площ на подотдела ..7,5….ха Размер на сечището…7,5…… ха
3. Състав по план/програма 8 бор 5 см 3 ела 2…, действителен 8 бор 5 см 3 ела 2……
4. Запас на 1 ха: с клони…642…..куб.м/ха , без клони ..557……..куб. м/ха.
5. Среден наклон на терена …28….градуса.
6. Очакван добив от маркираната дървесина ……720……лежаща маса, куб.м.

дърв. вид / категория	бр	см	ола			дърв. вид / категория	бр	см	ола			
едра	27	255	146			дребна	4	1	–			върш-шина
средна	2	5	6			дърва	21	11	2			

7.Наличие и характеристика на подраста преди сечта (състав, възраст, средна височина, % на покритие) ....Наличният подраст от см и ола е в много добро състояние.....80 % е покритието преди сечта.....

8. Средно извозно разстояние ....150....

9. Други характеристики на насаждението (*токовища, сватбовища, надлесни дървета, сервитути, защитени територии, Натура 2000, защитени видове описани в доклада за гори с висока консервационна стойност, мъртва дървесина, вододайни зони, биологично разнообразие и др.*) Натура 2000, BKC-1; BKC-2; BKC-5

Западни Родопи Граница - Западни Родопи .....

III. Технологични указания и параметри на технологичната инфраструктура

1. Дървесината в насаждението да се добива при спазване на технологичната схема по т. I

2. Сечта ще се извършва с (моторен трион, ръчно, машини; кастренето на отсечените стебла се извършва: в сечище, на временен склад) Сечта ще се извършва с бензинов моторен трион, кастренето ще се извърши в сечището

3. Извозът от сечището до временните складове ще се осъществява с Специализирана горска техника и подходящо подготвен склад

на (цели стебла, дълги/къси секции, сортименти, чипс и др.; с влачене по терена, изцяло натоварени) Извоза до временен склад да се извърши на дълги и къси секции и сортименти, с влачене

4. Проектирани нови горски автомобилни пътища съгласно Наредба 5 за строителството в горските територии без промяна на предназначението им: дължина .....м. широчина .....м.

5. Изграждане/ремонт на временни извозни горски пътища (вярното се подчертава):

5.1. Тракторни – допустимо разстояние между тях .....м (не по-малко от 40 м), дължина .....м, широчина 4 м.

5.2. Коларски - разстояние между тях.....м (не по-малко от 40 м), дължина .....м, широчина ... м

6. Просеки за въжени линии: ..... бр.

допустимо разстояние между просеките ..... м., дължина ..... м., широчина ..... м.

7. Направа на просеки .....бр.

допустимо разстояние между тях .....м., дължина .....м., широчина ..... м.

8. Изграждане на нови временни складове (бр., площ в ха) Няма да има нови складове Ще се ползват съществуващи. Наличните складове ще бъдат покрай пътя

9. Мерки за опазване на оставащите на корен дървета, подраста, младиняка и почвата Правилно определяне посоката на повалянето и извоз

10. Начини на почистване на сечището Събиране на клонки, вършен прогаруване

11. Материалите ще се извозят до временен склад, са: СБТ и животинска сила

когато мястото на временния склад няма данни, позволяващи точното му определяне, или е извън мащаба на схемата по т. I, се посочват географските му координати в градуси, минути и секунди.

12. Други указания: Да се забрани на определените за това места. Отпадъците да се събират в чувалите

Да се изнасят битовите отпадъци от сечището извън горските територии на определените за това места.

13. Всички операции по подготвителните и основните работи да се извършват съгласно изискванията на Правилника за здравословни и безопасни условия на труд в горите и правилата за противопожарна безопасност в горите.

Изготвил: инж. М. Долумов ..... /подпис, име и фамилия/

дата: 17.11.2025 г.

Място на издаване: Селище

№ и дата на удостоверението за упражняване на лесовъдска практика: 4671/23.02.2012 г.

ЗАПОЗНАТ с технологичния план: ...../попълва се след издаването на позволителното за сеч/

Лицето по чл. 108, ал. 2 от ЗГ, на което е издадено позволително за сеч № .....

.....

/трите имена, подпис, дата/